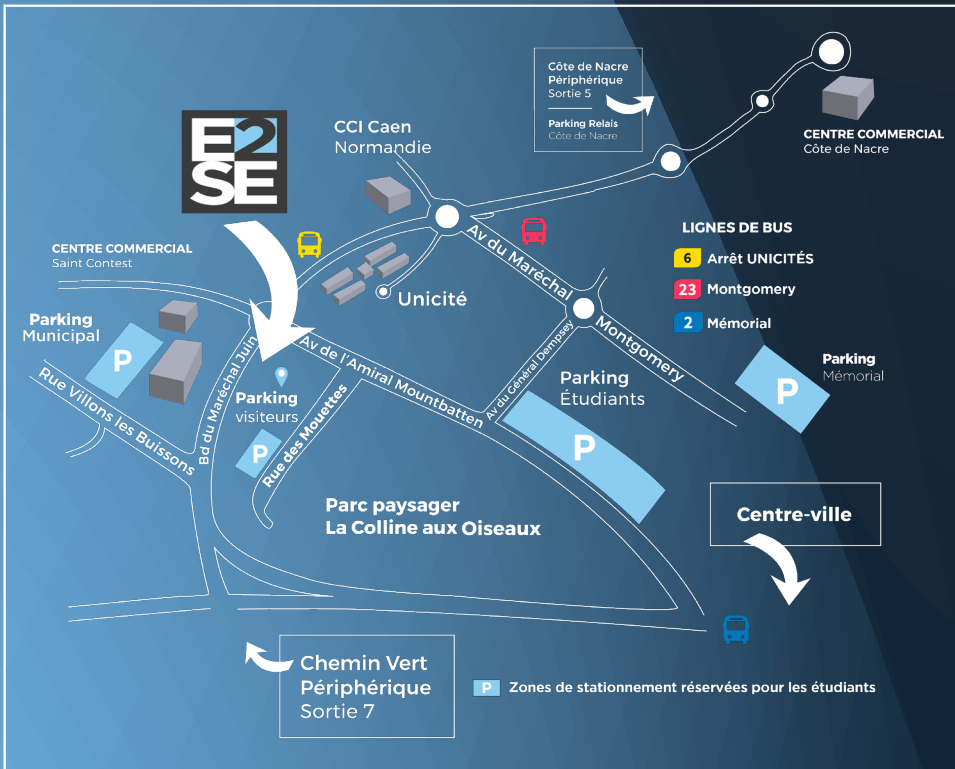


A detailed, light blue line-art map of a city street grid, likely Paris, serves as the background for the lower half of the page. The map shows a complex network of streets, with some major roads labeled like 'N814'. The map is rendered in a monochromatic blue color against a dark background.

# VENIR À L'E2SE

VOTRE GUIDE STATIONNEMENT

## 📍 E2SE - 4 RUE DES MOUETTES 14000 CAEN



### Parkings Gratuits :

- Parking E2SE BS  
4 rue des Mouettes 14000 Caen
- Parking étudiants Colline aux oiseaux  
Av. de l'Amiral Mountbatten, 14000 Caen
- Parking Mémorial  
10 Av. du Maréchal Montgomery, 14000 Caen
- Parking Municipal  
ZI du Chemin Vert, 19 Rue de la Cotonnière, 14000 Caen

### Parc relais proche :

- Parking P+R Cote de Nacre  
Ouvert 7j/7 et 24h/24  
Boulevard Becquerel  
14000 CAEN  
150 places

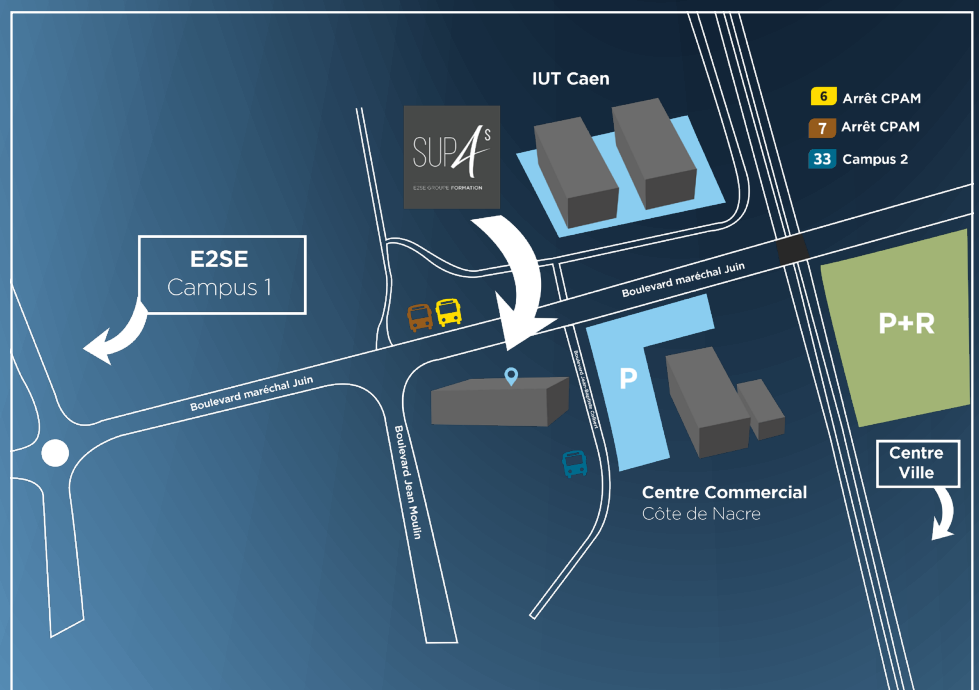
## 📍 SUP4S - 13 BOULEVARD MARÉCHAL JUIN 14000 CAEN

### Parkings Gratuits :

- IUT Caen  
Bd Maréchal Juin, 14032 Caen

### Parc relais proche :

- Parking P+R Cote de Nacre  
Ouvert 7j/7 et 24h/24  
Boulevard Becquerel  
14000 CAEN  
150 places



## 📍 CCI - 1 RUE RENÉ CASSIN, 14280 SAINT-CONTEST



### **Parking Gratuit :**

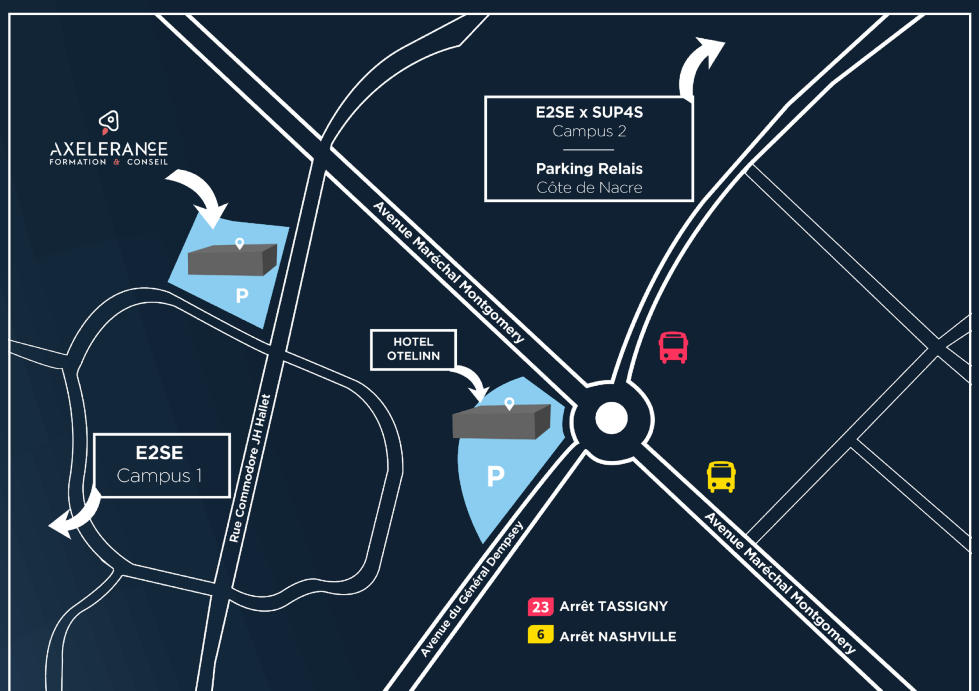
- Parking CCI Normandie  
1 Rue René Cassin, 14280 Saint-Contest

### **Parc relais proche :**

- Parking P+R Cote de Nacre  
Ouvert 7j/7 et 24h/24  
Boulevard Becquerel  
14000 CAEN  
150 places

## 📍 AXÉLÉRANCE - 4 RUE BAILEY, 14000 CAEN

## 📍 OTELINN - 9 RUE KARL PROBST, 14000 CAEN



### **Parkings Gratuits :**

- Parking Axélérance  
4 Rue Bailey, 14000 Caen
- Parking Otelinn  
9 Rue Karl Probst, 14000 Caen

### **Parc relais proche :**

- Parking P+R Cote de Nacre  
Ouvert 7j/7 et 24h/24  
Boulevard Becquerel  
14000 CAEN  
150 places

## 📍 MAI'BE - 82 BD DUNOIS, 14000 CAEN



### **Parking Gratuit :**

- Parking Mai'Be  
82 Bd Dunois, 14000 Caen

### **Parc relais proche :**

- Parking P+R Cote de Nacre  
Ouvert 7j/7 et 24h/24  
Boulevard Becquerel  
14000 CAEN  
150 places

## 📍 MOHO - 16 BIS QUAI AMIRAL HAMELIN, 14000 CAEN



### **Zones de stationnement**

#### **Gratuites :**

- Rue Saint-Michel
- Rue de l'Arquette
- Rue D'Auge
- Rue des Tonneliers
- Rue du Général Decaen

#### **Zones de stationnement payantes :**

- Quai Amiral Hamelin
- Quai Eugène Meslin
- Parking Rives de l'Orne

#### **Navette Gratuite :**

La ville de Caen propose une navette gratuite permettant de déposer son véhicule au Parc des Expositions et de suivre la ligne passant par le centre jusqu'à la presqu'île

**📍 CENTRE DES CONGRÈS - 13 AV. ALBERT SOREL, 14000 CAEN**



**Parking Gratuit :**

- Parking Hippodrome  
*Bd Yves Guillou, 14000 Caen*

**Zones de stationnement payantes :**

- Avenue Albert Sorel
- Rue Fred Scamaroni
- Boulevard Yves Guillou

**Navette Gratuite :**

*La ville de Caen propose une navette gratuite permettant de déposer son véhicule au Parc des Expositions et de suivre la ligne passant par le centre jusqu'à la presqu'île*

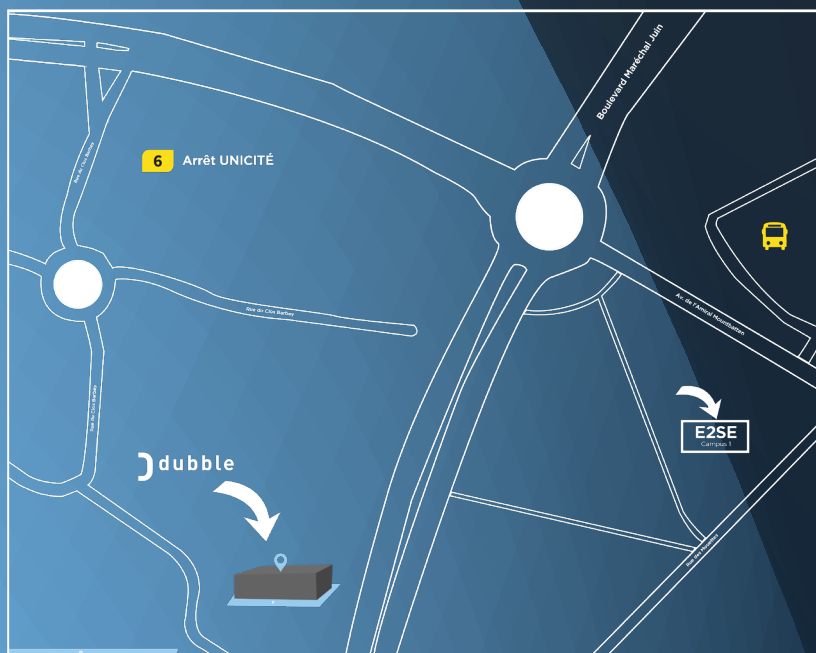
**📍 AVENIR ENTREPRISE - 16 RUE DE L'AVENIR, 14650 CARPIQUET**



**Parking Gratuit :**

- Parking Avenir Entreprise  
*16 Rue de l'Avenir, 14650 Carpiquet*

## 📍 DUBBLE - 15 RUE DU CLOS BARBEY, 14000 CAEN



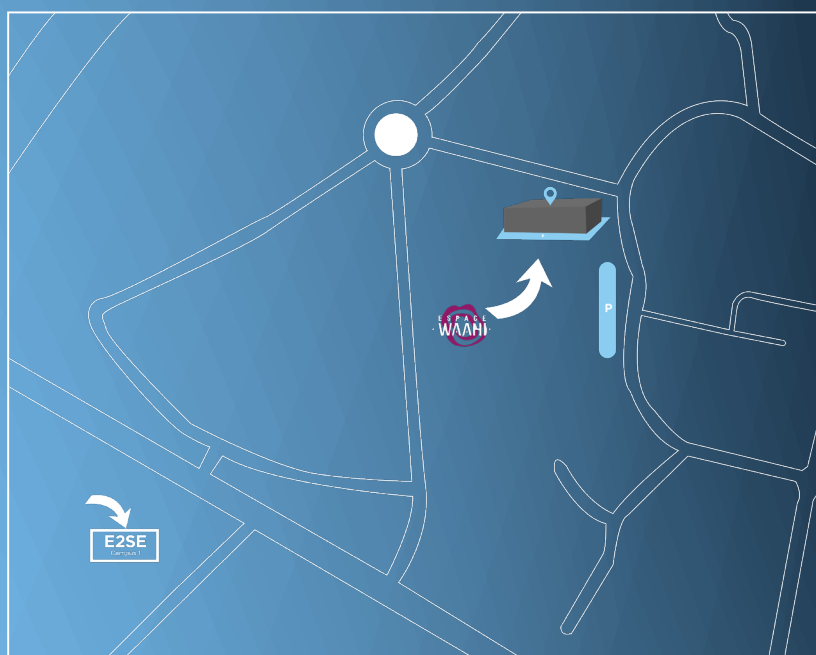
### Parking Gratuit :

- Parking Dubble  
*15 rue du Clos Barbey*

### Zones de stationnement gratuites :

- Parking public  
*Rue Villons les Buissons*
- Hôtels à proximité

## 📍 ESPACE WAAHI - 20 RUE BAILEY, 14000 CAEN



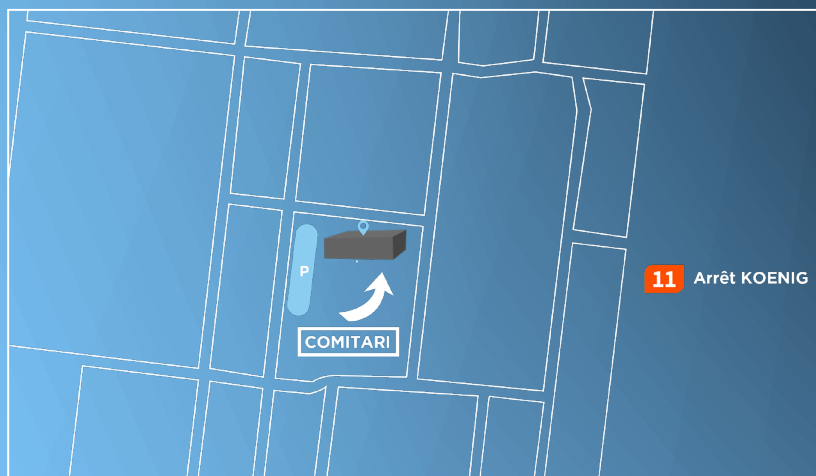
### Parking Gratuit :

- Espace Waahi  
*20 rue Bailey, 14000 Caen*

### Zones de stationnement gratuites :

- Parking public  
*3 Av. de l'Amiral Mountbatten,  
14000 Caen*

## 📍 COMITARI- 134 RUE ELISE DEROCHE, 14760 BRETEVILLE-SUR-ODON



### Parking Gratuit :

- Espace Waahi  
*134 rue Elise Deroche,  
14760 Breteville-Sur-Odon*

# COMMENT SE RENDRE SUR TOUS NOS LIEUX ?

## TRANSPORT EN COMMUN

Rendez-vous sur nos campus et autres lieux extérieurs en transport en commun. La ville de Caen développe de plus en plus son réseau.



### TRAMWAY

- Ligne T1 HÉROUVILLE • Saint-Clair > IFS • Jean Vilar
- Ligne T2 CAEN • Campus 2 > CAEN • Presqu'île
- Ligne T3 CAEN • Château-Quatrans > FLEURY • Hauts de l'Orne

## BUS

Avec l'arrivée du nouveau Tramway, le réseau bus évolue et s'adapte encore plus à vos habitudes de déplacement. Avec ses 70 lignes de bus, le réseau Twisto assure une desserte de qualité de tous les quartiers et pôles de vie de la communauté urbaine de Caen. Nos principaux campus et lieux sont desservi par les lignes 1,2,3,6,7, 11, 21, 23, 33, 36



## EN VOITURE

Stationnez votre véhicule sur les parkings prévus à cet effet rue des Mouettes ou sur les aris de stationnement et parking relais mis à disposition par la Ville de Caen, à seulement quelques minutes à pied des différents établissements.

Parking de proximité CAEN • Parc des Expositions| Colline aux Oiseaux | Parc Relais Côte Nacre

## DES DIFFICULTÉS POUR STATIONNER VOTRE VÉHICULE ?

Pratiquez le covoiturage ! Adoptez une démarche responsable (pour votre budget et pour la planète) en pratiquant le covoiturage avec d'autres étudiant.e.s de l'E2SE Business School !  
Rendez-vous sur la plateforme dédiée Togetzer ou sur notre groupe Facebook.

## À VÉLO

Vous préférez vous rendre à l'E2SE ou sur les autres lieux en vélo ? Profitez des aménagements que l'école et la plupart des autres lieux proposent pour sécuriser votre cycle.

### VOUS N'AVEZ PAS DE VÉLO ?

TWISTO vous propose de louer un vélo à assistance électrique pour une durée de 6 ou 12 mois ! Pour vous abonner, prenez rendez-vous par téléphone au 02 31 15 55 55.



Découvrez la version numérique sur Google Map [ici](#) !

# E2SE

## BUSINESS SCHOOL

ALTERNANCE • APPRENTISSAGE • ÉTUDIANT • CPF

SUPA<sup>S</sup>

E2SE GROUPE FORMATION

x



COLLEGE  
DE PARIS

CAMPUS CAEN • E2SE.FR • 02 31 53 30 30 •     